

रेती घाट लिलाव सन 2016-2017  
अमरावती जिल्हा (दुसरा टप्पा-चौथी फेरी)


लॉट क्र.	तालुक्याचे नांव	एकूण घाट	एकूण ब्रास	अपसेट प्राईस	1/4 रक्कम
1	धामणगांव रेल्वे	7	33780	65230600	16308000
	तिवसा	4	16127	31835300	7959000
	अमरावती	1	539	942900	235800
	वरुड	3	2063	3430900	857900
	अचलपूर	4	1676	4259700	1065100
	चांदूर रेल्वे	3	540	942400	235700
	धारणी	1	177	959100	239800
	नांदगांव खंडेश्वर	1	565	742200	185600
	एकूण अमरावती जिल्हा	24	55467	108343100	27086900

जिल्हाधिकारी अमरावती

रेती घाट लिलाव सन 2016-2017 (दुसरा टप्पा-चौथी फेरी)

उपविभाग निहाय

लॉट क्र.	उपविभागाचे नांव	एकूण घाट	एकूण ब्रास	अपसेट प्राईस	1/4 रक्कम
2	चांदूर रेल्वे उपविभाग (चांदूर रेल्वे, धामणगांव रेल्वे व नांदगांव खं. तालुका)	11	34885	66915200	16729300

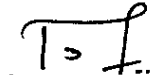


जिल्हाधिकारी अमरावती

रेती घाट लिलाव सन 2016-2017 (दुसरा टप्पा-चौथी फेरी)

तालुकानिहाय लॉट

लॉट क्र.	तालुक्याचे नांव	एकूण घाट	एकूण ब्रास	अपसेट प्राईस	1/4 रक्कम
3	धामणगांव रेल्वे	7	33780	65230600	16308000
4	तिवसा	4	16127	31835300	7959000
5	वरुड	3	2063	3430900	857900
6	अचलपूर	4	1676	4259700	1065100
7	चांदूर रेल्वे	3	540	942400	235700




जिल्हाधिकारी अमरावती

रेती घाट प्रस्ताव सन 2016-2017 (दुसरा टप्पा-चौथी फेरी)

पृथक पृथक लॉट क्र. 8 ते 31

लॉट क्रमांक	रेतीघाटाचे नांव	तालुका	नदी / नाल्याचे नांव	स्थळदर्शक/लगतचे सर्वे / गट क्रमांक	रेतीघाटाचे एकूण क्षेत्रफळ (चौ.मी.)	भू.स.वि. यं. ने उत्खनना करीता प्रस्तवित केलेला रेतीचा थर (मीटर)	सन 2016-2017 मध्ये रेतीघाटा मध्ये उपलब्ध रेतीसाठा (ब्रास)	भूपृष्ठ भाडे (रुपये)	25 % किंमत कमी करुन सुधारीत किंमत (Round Up) (अपसेट प्राईस) (रुपये)	शासकीय किमतीच्या 1/4 रक्कम (रुपये)
8	बोरगांव निस्ताने	धामणगांव रे.	वर्धा	सर्वे नं. 1,2,71 ते 75,67	24000	0.80	6784	9600	10239300	2559900
9	सोनोरा काकडे	धामणगांव रे.	वर्धा	सर्वे नं. 49,51,53	22000	0.80	6219	8800	12637500	3159400
10	गोकुळसरा	धामणगांव रे.	वर्धा	सर्वे नं. 3, 8 ते 15	30000	1.00	10601	12000	21333000	5333300
11	चिंचोली मरामाय	धामणगांव रे.	वर्धा	सर्वे नं.118,119,120,125,126, 127, 149, 152,153, 159,160,164 ते 170	4200	1.00	1484	1680	3501700	875500
12	आष्टा	धामणगांव रे.	वर्धा	सर्वे नं.163,164,165,183,186,78,11,12,13,16	6000	0.60	1272	2400	2585300	646400
13	दिधी महल्ले	धामणगांव रे.	वर्धा	सर्वे नं. 1 ते 7, 51 ते 54	22500	0.80	6360	9000	12800000	3200000
14	वकनाथ	धामणगांव रे.	वर्धा	गट नं. 66/4	5000	0.60	1060	2000	2133800	533500
15	फत्तेपूर	तिवसा	वर्धा	सर्वे नं. 1 गावठाण लगत	14080	0.50	2488	5632	5068600	1267200
16	भारवाडी जुनी	तिवसा	वर्धा	सर्वे नं. 6	19200	0.50	3392	7680	6895000	1723800
17	ईसापूर	तिवसा	वर्धा	सर्वे नं. 1 लगत	10400	0.50	1837	4160	2776600	694200
18	धामत्री	तिवसा	वर्धा	सर्वे नं. 2	47600	0.50	8410	19040	17095100	4273800
19	टाकळी जहांगीर	अमरावती	बोर	गट नं. 11/2,12, 14 ते 17,47/3, 65 ते 67,26, 27,28, 29,30, 33,34, 38 ते 40	3050	0.50	539	1220	942900	235800
20	घोराड-1	वरुड	सदावती	गट नं. 78,79,80,81,82	1800	0.50	318	720	408900	102300
21	घोराड-2	वरुड	वर्धा	गट नं. 88 ते 96	3040	0.50	537	1216	690500	172700
22	देऊतवाडा-1	वरुड	वर्धा	गट नं. 96 ते 100,116, 119 ते 121,136 ते 138	6840	0.50	1208	2736	2331500	582900

लॉट क्रमांक	रेतीघाटाचे नांव	तालुका	नदी / नाल्याचे नांव	स्थळदर्शक/लगतचे सर्वे /गट क्रमांक	रेतीघाटा चे एकूण क्षेत्रफळ (चौ.मी.)	भू.स.वि. चं. ने उत्खनना करीता प्रस्तवित केलेला रेतीचा थर (मीटर)	सन 2016-2017 मध्ये रेतीघाटा मध्ये उपलब्ध रेतीसाठा (बास)	भूपृष्ठ भाडे (रुपये)	25 % किंमत कमी करून सुधारीत किंमत (Round Up) (अपसेट प्राईस) (रुपये)	शासकीय किमतीच्या 1/4 रक्कम (रुपये)
23	बोरगांव पेठ	अचलपूर	पिवळी	बोरगांव पेठ पिवळी नदीलगत, सांगवी, निजामपूर बोरगांव तळणी गट नं. 112,113, 5 ते 7, 295,300	6090	0.50	1076	2436	2434200	608600
24	सावळी बु.	अचलपूर	चंद्रभागा	गट नं.179,180,183,195,202,208,8,9	1400	0.50	247	560	751500	187900
25	येवता	अचलपूर	चंद्रभागा	गट नं. 270,269,268,254,266,430,413, 437,271, 279, 280,403,411,412,393,382	600	0.50	106	240	322500	80700
26	सावळी खु.	अचलपूर	चंद्रभागा	गट नं. 24,23,20,19,18,151,137 ते 140,130,127,129	1400	0.50	247	560	751500	187900
27	निभा	चांदूर रेल्वे	खोलाट नदी	गट नं.171 ते 174,193,195,196,183 ते 186,33/1,33/2, 43 ते 45,152,127,128, 129,150,149,141,142,137, 144,148	1554	0.50	275	622	479900	120000
28	बग्गी	चांदूर रेल्वे	चंद्रभागा	गट नं. 136,141 ते 144	1000	0.50	177	400	308900	77300
29	राजुरा	चांदूर रेल्वे	खोलाट नदी व खरवाडी नाला	गट नं.5,6,7,8,9,11,12,13,14,21,22,25,26,27,527, 528,529,56,57,62,63,64,65,66,68,69,312,313, 314,315,316,317,318,113 ते 120,124 ते 128,226, 167,171 ते 173,174,177 ते 190,153 ते 154,197 ते 208	500	0.50	88	200	153600	38400
30	रत्नापूर (सैधवाल घाट)	धारणी	तापी	गट नं. 14	1000	0.50	177	400	959100	239800
31	खरबी गुंड	नांदगांव खं.	बेंबळा	गट नं. 50,52,51,45,44	3200	0.50	565	1280	742200	185600
	एकू ण						55467	94582	108343100	27086900

  
 जिल्हाधिकारी, अमरावती